








**Point de rendez-vous à St Genis les Ollières : parking de La Vuldy,  
 face au 9 rue Jean Piccandet (adresse à mettre sur votre GPS)**






**Si vous vous rendez directement sur le lieu de départ de la randonnée, soyez aimable d'informer la personne qui propose le circuit (En cas de changement de lieu ou d'annulation, celle-ci pourra vous joindre et vous éviter une attente inutile)**

**Les randonnées sont ouvertes exclusivement aux adhérents de l'association.**



Date	Départ St Genis La Vuldy 	 Départ de la randonnée Heure - Lieu 	Clas- sement	Circuit Distance - Temps – Dénivelé (à titre indicatif)	Localité proche Carte Michelin CM, volet n° ( ) Renseignements - Téléphone
Jeudi 2 mai	9h30	St Genis les Ollières P : la Vuldy voir mail		Vers lacroix Laval possibilité de départ à 11h parking du parc	Gilbert Damien 06 60 92 87 62
Mardi 7 mai	9h	St Forgeux P : salle des fêtes 10h30	Rando +	20km – 6h30 _ 700m	Patrick Fournier 07 63 73 55 93
Mardi 14 mai	13h30	St Laurent d'Agy P : salle des fêtes 14h	do douce	La chapelle St Vincent 8km – 3h - 100m	Michelle Samuel 04 78 57027014 06 45 08 82 14
Jeudi 16 mai	9h	Ternand P : cimetière 10h		La forêt de Brou 14km – 5h - 470m	Michel Lefevre 06 26 66 82 20
Jeudi 23 mai	8h	Roche de Solutré P : le panoramique 9h30		11km – 470m - 4h30	Françoise Cerqueira 06 81 54 86 09
Mardi 28 mai	13h30	Pollionnay P : croix de la Rapaudière 13h45	Rando douce	7,2km – 2h30 - 100m	Michelle Samuel 04 78 57027014 06 45 08 82 14
Jeudi 30 mai	9h	Ste Catherine P : cimetière 9h45		En passant par Lamure 16km – 5h - 350m	Gilbert Damien 06 60 92 87 62
Mardi 4 juin	9h	Bibost P : église 9h30	Rando +	19km – 6h30 - 800m	Patrick Fournier 07 63 73 55 93
Jeudi 6 juin	8h30	St Etienne la Varenne P : église 9h30		Mont Brouilly 15 km – 5h - 500m	Michel Lefevre 06 26 66 82 20
Mardi 11 juin	13h30	Talluyers P : le prieuré 13h45	Rando douce	Germany 9km – 3h - 110m	Michelle Samuel 04 78 57027014 06 45 08 82 14
Jeudi 13 juin	8h	Talencieux (07) P : cimetière 9h30		De tunnels en viaducs 16km – 300m – 5h lampes obligatoires 2 tunnels : 120m et 270m dans le noir	Françoise Cerqueira 06 81 54 86 09
Jeudi 20 juin					
Mardi 25 juin	13h30	Lentilly P : complexe culturel et sportif 14h	Rando douce	7km – 2h30 - 114m	Michelle Samuel 04 78 57027014 06 45 08 82 14
Jeudi 27 juin	8h15	Bessenay P : randonneurs 8h45		Rando de Roger 15km – 5h - 450m	Gilbert Damien 06 60 92 87 62

Date	Départ St Genis La Vuldy 	 Départ de la randonnée Heure - Lieu 	Clas- sement	Circuit Distance - Temps - Dénivelé (à titre indicatif)	Localité proche Carte Michelin CM, volet n° ( ) Renseignements - Téléphone
Jeudi 4 juillet	8h30	Rivolet P : cimetière 9h30		15km - 550m - 6h	Michel Lefevre 06 26 66 82 20
Mardi 9 juillet	8h30	Mornant P : lac de la Madone 9h10	Rando douce	Lac de la Madone 10km - 3h - 100m	Michelle Samuel 04 78 57027014 06 45 08 82 14
Jeudi 11 juillet					
Jeudi 18 juillet	8h	Larajasse 8h30 regroupement des voitures au lieu-dit Nezel		14km - 5h - 400m	Gilbert Damien 06 60 92 87 62
Mardi 23 juillet	8h30	Yzeron P : chapelle St Clair 9h	Rando douce	Autour du Châtelard 9km - 3h - 115m	Michelle Samuel 04 78 57027014 06 45 08 82 14
Mardi 6 août	8h15	Légny P : les granges 9h	Rando douce	La forêt de la Flachère 11km - 3h30 - 130m	Michelle Samuel 04 78 57027014 06 45 08 82 14
Jeudi 22 août	8h30	Cublize P : église 9h30		Vers le lac des sapins 16,4km - 460m - 6h	Michel Lefevre 06 26 66 82 20
 <b>NOTER</b>	<b>A</b>	<b>Pour les randonnées à la journée , prévoir un pique-nique. Si vous vous rendez directement sur le lieu de la randonnée, pensez à avertir l'animateur.</b>			

Pictogrammes des randos :  très facile -  facile -  moyenne -  difficile -  très bon marcheurs

