
















CALENDRIER DE MAI A AOUT 2025

Point de rendez-vous à St Genis les Ollières : parking de La Vuldy,

**Si vous vous rendez directement sur le lieu de départ de la randonnée, soyez aimable d'informer la personne qui propose le circuit (En cas de changement de lieu ou d'annulation, celle-ci pourra vous joindre et vous éviter une attente inutile)
Les randonnées sont ouvertes exclusivement aux adhérents de l'association.**



Date	Départ St Genis La Vuldy	Départ de la randonnée Heure - Lieu	Type de Rando	Circuit Distance - Temps - Dénivelé (à titre indicatif)	Co Voiturage	Animateur Renseignements - Téléphone
Jeudi 1 ^{er} Mai	9h	St Laurent de Chamousset 9H45 – P de la Halle		15 km - 5h30 - 350 m	6 €	Michel LEFEVRE
Mardi 6 Mai	13h15	MORANCE 13H45 Parking City Stade	Rando douce	Le Panorama 7 km – 2h30 - 135 m	4 €	Joël EDOUARD
Jeudi 8 Mai	8h45	Chambost Allières 9h45 – P de la Halle		15 km – 5h – 460 m	7.50 €	Jean-Christophe QUEVRE
Jeudi 15 Mai	9h	Savigny 9h30 – P sous l'Eglise		14 km - 5h -530 m	3.50 €	Philippe NICOLAS
Mardi 20 Mai	13h15	Lucenay 13h50 – P Ancienne Cure	Rando douce	En direction du Golf et cultures maraichères 9,7 km – 3h – 100 m	4 €	Pascal MANIGAND
Jeudi 22 Mai		Rando Patrimoine Chazay d'Azergues		Circuits 6/12 ou 17 kms		
Mardi 27 Mai	8h30	Chamelet 9h30 – P le Pressoir	Rando +	19 km – 6h – 750 m	6.50 €	Patrick FOURNIER
Jeudi 29 Mai						
Mardi 3 Juin	13h15	Bessenay 13h50 – P du Prado (P municipal)	Rando douce	Les Balcons de la Brévenne 8 km- 2h40 – 155 m	4.50 €	Pascal MANIGAND
Jeudi 5 Juin	8h30	Longes 9h30 – P à définir		15 km – 5h30 – 520 m	7.50 €	Michel LEFEVRE
Jeudi 12 Juin	8h45	Messimy – 9h P de la Salle du Voulat		15 km – 5h – 470 m	1.50 €	Philippe NICOLAS
Mardi 17 Juin	13h15	St Laurent d'Agy 13h45 – P salle des fêtes (après la X des rameaux prendre la 1 ^{ère} à gauche dans le virage à droite, direction les Roches)	Rando douce	La Chapelle St Vincent 8 km – 3h – 100 m	3 €	Joël EDOUARD
Jeudi 19 Juin						
Mardi 24 Juin	8h30	Brussieu 9h20 – P de la Mine	Rando +	18 km - 6h – 800 m	4.50 €	Patrick FOURNIER
Jeudi 26 Juin	7h30	Bessenay – Rando de Roger 8 h – P des randonneurs		15km - 5h – 450 m	4.50 €	Gilbert DAMIEN

Date	Départ St Genis La Vuldy 	 Départ de la randonnée Heure - Lieu 	Type de Rando	Circuit Distance - Temps – Dénivelé (à titre indicatif)	Co Voiturage	Animateur Renseignements - Téléphone
Mardi 1 ^{er} Juillet	8h30	Mornant 9h10 – P du site du Lac de la Madone Pique nique au bord du lac après la rando	Rando douce	Lac de la Madone 10 km – 3h – 100 m	4.50 €	Pascal MANIGAND
Jeudi 3 Juillet	8 h	St Clément les Places 9h – P Place de l'Eglise		14 km - 5h – 330 m	7 €	Michel LEFEVRE
Jeudi 10 Juillet	8h	Aveize 8h45 – P de l'Eglise		14 km - 5h – 480 m	5 €	Philippe NICOLAS
Jeudi 17 Juillet	8h15	La Tour Matagrín 9h – P la Riviere		15 km - 5h – 450 m	8 €	Jean-Christophe QUEVRE
Jeudi 24 Juillet						
Jeudi 31 Juillet	8h15	Larajasse 9h – P Pôle Animation		15 km - 5h – 450 m	5.50 €	Gilbert DAMIEN
Jeudi 7 Août	8h	Joux 8h45 – P Salle des Fêtes		16 km – 6h – 550 m	7 €	Michel LEFEVRE
Mardi 12 Août	9h	Legny 9h45 – P les Granges – Aux Ponts tarrets prendre route d'Amplepuis et la 1 ^{ère} à droite en épingle à cheveux Pique nique dans la forêt après la rando	Rando douce	Forêt de la Flachère 7 km – 2h30 – 135 m	5 €	Pascal MANIGAND
Jeudi 14 Août						
Jeudi 21 Août						
Jeudi 28 Août	8h15	Ste Catherine 9h – P du Cimetière		15 km – 5h – 500m	5 €	Jean-Christophe QUEVRE
	A NOTER	Pour les randonnées à la journée, prévoir le pique-nique. Séjour Céreste du 2 au 6 Juin 2025				

Pictogrammes des randos :  très facile -  facile -  moyenne -  difficile -  très bons marcheurs

Courrier à adresser : R. S. G. – 17 G Chemin de la blondine 69126 BRINDAS

Courriel: rsg.sgo@gmail.com

Site : <http://sgo-rando.net>